

# Kraków City Race 2018

## Komunikat techniczny

### **Organizatorzy**

WKS Wawel Kraków

### **Zespół organizatorów:**

kierownik zawodów - Michał Garbacik

kierownik biura zawodów - Anna Karnia-Biskupska

kierownik ds. logistycznych - Marcin Biederman

Sędzia Główny - Włodzimierz Dyzio

Kartografowie - Piotr Pietroń, Adam Stalka, Jacek Kozłowski, Michał Topór

Budowniczo-tras: Piotr Pietroń, Marcin Biederman

### **Program zawodów:**

#### **20 października (sobota):**

9:30 - otwarcie biura zawodów

12:00 - start zawodów (Etap 1)

19:00 - start zawodów (Etap 2)

#### **21 października (niedziela):**

8:00 - otwarcie biura zawodów

10:00 - start zawodów (Etap 3)

około 13:00 - zakończenie zawodów, dekoracja zwycięzców

### **Centrum zawodów**

Etap I - budynek C1 AGH, skrzyżowanie ulicy Czarnowiejskiej i alei Mickiewicza  
50.065288, 19.922870

Etap II - Stadion Górnika Wieliczka - 49.981746, 20.056016

Etap III - Nowohuckie Centrum Kultury - 50.070843, 20.034591

### **Biuro zawodów**

Czynne w godzinach 10:00 – 11:30 w auli w Budynku C1 Akademii Górniczo-Hutniczej - dojście będzie oznaczone.

### **Potwierdzanie punktów kontrolnych**

Potwierdzanie obecności na PK, odbywać się będzie przy pomocy elektronicznego systemu SportIdent.

Stacje SI z kodem punktu przymocowane będą do stałych elementów (poręcze, drzewa i inne metalowe konstrukcje) lub przy użyciu koziółka.



### **Limit czasu**

Etap 1 i 2 - limit czasowy dla wszystkich kategorii to 60 min. Etap 3 - limit to 120 minut.

### **Klasyfikacja**

O kolejności w klasyfikacji generalnej decydować będzie suma czasu z wszystkich trzech biegów.

### **Nagrody**

Dla pierwszych trzech trójek w poszczególnych kategoriach przewidziane są statuetki.

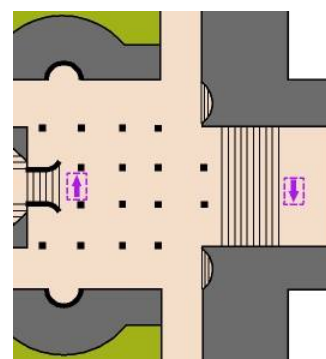
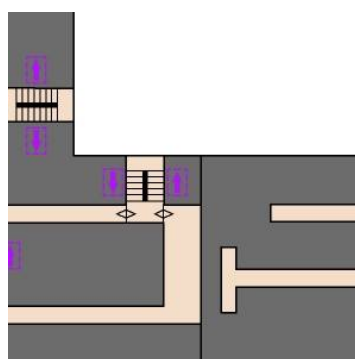
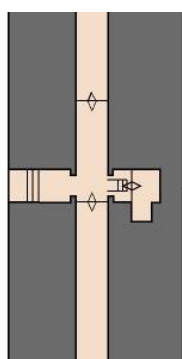
### **Świadczenia**

W ramach opłaty startowej organizator zapewnia zawodnikom:

- mapę z zaznaczoną trasą biegu
- pomiar czasu i weryfikację poprawności pokonania trasy
- dostęp do toalet i pomieszczeń w centrum zawodów, jako miejsca do przebrania się.

## ETAP 1

Kategoria	Dystans	Punkty
KM10	1,2	8
K12-14	1,4	11
K16-20	1,9	16
K21E	2,3	15
K35-44	1,7	12
K45+	1,5	10
M12-14	1,6	12
M16-20	2,5	17
M21E	2,7	16
M35-44	2,3	15
M45-54	1,9	13
M55+	1,7	12
TERMINATOR	1,4	11
CZELADNIK	1,9	16
MISTRZ	2,5	17
ERASMUS	0,5	8



Pierwszy etap Kraków City Race, który odbędzie się w budynkach Akademii Górniczo-Hutniczej, to pierwszy tego typu bieg na terenie Krakowa. Na mapie znajdują się liczne korytarze, schody i ślepe zaułki. Ważnym elementem orientacji będzie sztuka wyboru wariantu pomiędzy poszczególnymi piętrami. Czujność trzeba zachować w każdym momencie!

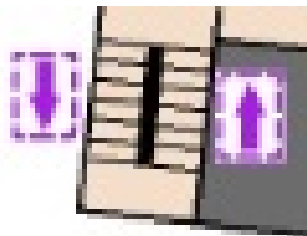
mapa A3, skala 1:1 500

autor: Piotr Pietroń


budowniczy tras: Piotr Pietroń

Symbole i elementy, na które warto zwrócić szczególną uwagę:

klatka schodowa  
(górze - dół)



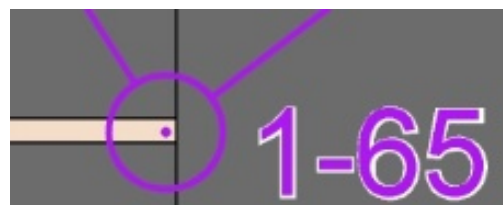
pojedyncze schody  
(w tym przypadku w dół)



**Obowiązuje obuwie zastępcze** (z czystą podeszwą, ZAKAZ BIEGANIA W OBUWIU Z KOLCAMI)

Obowiązuje strefa startu w auli w budynku C1 (oznaczenia dostępne będą w terenie). Start będzie przed drzwiami tej auli.

Zawodnicy otrzymają mapę z klasyczną trasą do biegu na orientację. Na mapie nie będzie opisów punktów kontrolnych, natomiast przy każdym punkcie kontrolnym będzie kod punktu, który będzie również na odpowiadającym punkcie w terenie. Każdy punkt będzie posiadał dodatkowo małą kropkę, która wskazuje dokładne miejsce umiejscowienia punktu kontrolnego (patrz rysunek po prawej).



Poniżej schemat rozmieszczenia budynków na mapie. Duża cyfra na niebieskim tle oznacza numer danego piętra, podwójna niebieska linia oddziela od siebie piętra.



## II etap

Kategoria	Dystans	Punkty
KM10	0,9	7
K12-14	1,4	10
K16-20	2,3	14
K21E	3	19
K35-44	2,3	15
K45+	2,1	12
M12-14	1,8	12
M16-20	3,2	20
M21E	3,6	22
M35-45	3	18
M45-54	2,5	16
M55+	2,3	15
TERMINATOR	1,4	10
CZELADNIK	2,3	14
MISTRZ	3,2	20



Drugi etap odbędzie się w centrum miasta Wieliczka. Spotykamy mieszaną terenu zurbanizowanego i parkowego. Znajdziemy zarówno fragmenty miasta o ścisłej zabudowie z wąskimi przejściami, jak i otwarte przestrzenie parkowe z luźno rozszanymi budynkami i klombami. W terenie występują niewielkie przewyższenia. Szykuje się prawdziwa, nocna zabawa!

dojście na start: 70m

mapa A4, skala 1:4000 e-2m

autor: Adam Stalka

budowniczy tras: Marcin Biederman

## III etap

Kategoria	Dystans	Punkty
KM10	1,6	6
K12-14	2,5	11
K16-20	5	16
K21E	8,4	26
K35-44	4,4	15
K45+	4,1	12
M12-14	3,9	16
M16-20	9,2	29
M21E	11,5	33
M35-44	7,4	25
M45-54	5,6	20
M55+	4,4	15
TERMINATOR	2,5	11
CZELADNIK	5	16
MISTRZ	9,2	29



Teren trzeciego etapu charakteryzuje się zabudową typową dla Nowej Huty. Występują długie budynki z przejściami, podwórka oraz dwa parki. Cały obszar mapy obejmuje aż 12 różnych osiedli, różniących się od siebie specyfiką zabudowy. Nie zabraknie długich, wariantowych przebiegów, jak i orientacyjnych łamigłówek. Meta biegu zlokalizowana będzie przy Alei Róż, nieopodal Alei Przyjaźni!

dojście na start: 800m

dojście z mety do CZ: 370m



mapa A3, skala 1:5000 e-2m

autorzy: Adam Stalka, Piotr Pietroń, Jacek Kozłowski, Michał Topór

budowniczy tras: Marcin Biederman

**Na III etapie znajdują się dwie ruchliwe drogi asfaltowe, których przekraczanie możliwe jest tylko i wyłącznie w miejscach zaznaczonych (przejścia dla pieszych) tak jak poniżej:**



### **Uwagi**

- Wniesienie opłaty za bieg jest równoznaczne z **akceptacją regulaminu zawodów** oraz zobowiązaniem się do jego przestrzegania.
- Organizator nie ponosi odpowiedzialności materialnej za rzeczy zaginione w trakcie trwania zawodów.
- Zawodnicy startują na własną odpowiedzialność z pełną świadomością możliwych niebezpieczeństw i ryzyka z tym związanego. W przypadku wypadku, utraty zdrowia lub mienia, osoby te nie będą rościły żadnych zobowiązań wobec organizatorów, współorganizatorów udostępniających swoje obiekty na czas i okoliczność zawodów.
- Zawodnicy zobowiązani są do przestrzegania przepisów Kodeksu Drogowego.
- W sprawach spornych ostateczna decyzja należy do Sędziego Głównego.
- Organizator zastrzega sobie prawo do ostatecznej interpretacji niniejszego regulaminu.



# MAŁOPOLSKA